

Олимпиада школьников по географии "Земля – наш общий дом!", 7-8 класс

Личный кабинет / Курсы / Олимпиады / ОлимпГеопр-7-8 класс / Общее / Задания 7-8 класс



Анастасия Гелик

Тест начат Sunday, 20 March 2022, 08:09
Состояние Завершено
Завершен Sunday, 20 March 2022, 09:58
Прошло времени 1 ч. 49 мин.
Баллы 88,00/145,00
Оценка 74,04 из 122,00 (61%)

Вопрос 1
Выполнен
Баллов: 0,00 из 12,00
Отметить вопрос
Редактировать вопрос

Известно, что из любого правила существуют исключения.
Есть ли исключения из закона широтной зональности?
Подтвердите свой ответ фактами физической географии.
Назовите 3 исключения.

Исключения есть, распределение количества осадков-на материке одна природная зона, на побережье другая. Например Индия, Австралия, Россия.

Комментарий:

Оставить комментарий или перепределить балл

История ответов

Шаг	Время	Действие	Состояние	Баллы
1	20/03/22, 08:09	Начало	Пока нет ответа	
2	20/03/22, 08:20	Сохранено: Исключения есть, распределение количества осадков, климат. Например	Ответ сохранен	
3	20/03/22, 08:28	Сохранено: Исключения есть, распределение количества осадков-на материке одна природная зона, на побережье другая. Например Индия, Австралия, Россия.	Ответ сохранен	
4	20/03/22, 09:58	Попытка завершена	Выполнен	
5	14/04/22, 07:51	Оценено вручную на 0 со следующим комментарием: Ирина Гаврилова	Выполнен	0,00

Вопрос 2
Выполнен
Баллов: 2,00 из 6,00
Отметить вопрос
Редактировать вопрос



Посмотрите на стоп-кадр из современного фильма, где главный герой находится на вымышленной планете. Пейзаж, действительно, можно принять за инопланетный, а нарисовать его вообще никогда не составило большого труда, однако, съемки велись на Земле в реальных условиях, без использования «зеленого фона».

В какой стране была снята данная сцена?

Предложите еще несколько стран, где можно произвести такую съемку, дайте названия географическим объектам.

Фильм Интерстеллар. Этот отрывок снимали в Исландии. Могли бы снимать в Новой Зеландии и Скандинавии.

Комментарий:

Оставить комментарий или перепределить балл

История ответов

Шаг	Время	Действие	Состояние	Баллы
1	20/03/22, 08:09	Начало	Пока нет ответа	
2	20/03/22, 08:33	Сохранено: Фильм Интерстеллар. Этот отрывок снимали в Исландии.	Ответ сохранен	
3	20/03/22, 08:36	Сохранено: Фильм Интерстеллар. Этот отрывок снимали в Исландии. Могли бы снимать в Новой Зеландии и Скандинавии.	Ответ сохранен	
4	20/03/22, 09:58	Попытка завершена	Выполнен	
5	14/04/22, 07:51	Оценено вручную на 2 со следующим комментарием: Ирина Гаврилова	Выполнен	2,00

Вопрос 3
Выполнен
Баллов: 12,00 из 12,00
Отметить вопрос
Редактировать вопрос

Вершина Гималайской горы Кайлас, находящаяся на территории Китайской Народной Республики, остается местом, куда не ступала нога человека. Почему?
Недалеко от горы находятся два озера, почитаемые не меньше, чем гора. Их названия друг другу полностью противоположны. Как они называются?

По религии запрещено подниматься на эту гору. Эти озера - (Мертвое)Ланко-Цо, озеро Жигни(Манасаровар)

Комментарий:
Оставить комментарий или перепределить балл

История ответов

Шаг	Время	Действие	Состояние	Баллы
1	20/03/22 08:09	Начало	Пока нет ответа	
2	20/03/22 08:32	Сохранено: Значение этого места для многих религий и народов, которые проживают на этой территории не разрешают использовать для восхождения эту гору.	Ответ сохранен	
3	20/03/22 08:34	Сохранено:	Пока нет ответа	
4	20/03/22 08:41	Сохранено: По религии запрещено подниматься на эту гору. Эти озера-(Мертвое)Ланго-Цо, озеро Жизни(Манасарвар)	Ответ сохранен	
5	20/03/22 09:58	Попытка завершена	Выполнен	
6	14/04/22 07:51	Оценено вручную на 12 со следующим комментарием: Ирина Гаврилова	Выполнен	12,00

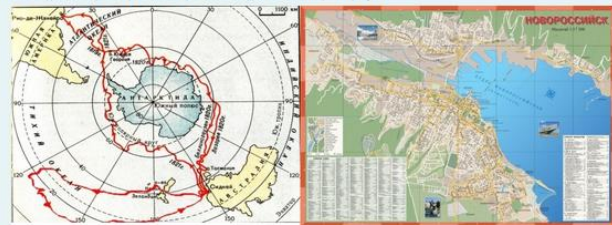
Вопрос 4
Выполнен
Баллов: 8,00 из 8,00
Сменить вопрос
Редактировать вопрос

Есть на нашей планете очень интересное море – оно омывает 4 государства и через такое же количество проливов можно выйти в океан. Очень часто над этим морем бывают ураганы и очень сильные шторма. В этом море обитают 12 видов акул и более 900 видов рыб. Соленость же его ниже среднего. Также тут есть смертельно опасные медузы, правда их размер крошечный.

Что это за море?

Дайте второе название острова Казакевича в этом море.

Кто объединяет остров в Аравальском море, мыс в отгаданном вами море эти рисунки?



Японское море, Русский остров, Михаил Лазарев.

Комментарий:
Оставить комментарий или перепределить балл

История ответов

Шаг	Время	Действие	Состояние	Баллы
1	20/03/22 08:09	Начало	Пока нет ответа	
2	20/03/22 08:46	Сохранено: Японское море, Русский остров.	Ответ сохранен	
3	20/03/22 08:55	Сохранено: Японское море, Русский остров, Михаил Лазарев.	Ответ сохранен	
4	20/03/22 09:58	Попытка завершена	Выполнен	
5	14/04/22 07:52	Оценено вручную на 8 со следующим комментарием: Ирина Гаврилова	Выполнен	8,00

Вопрос 5
Выполнен
Баллов: 26,00 из 26,00
Сменить вопрос
Редактировать вопрос

По трем картинкам-ассоциациям определите субъекты Российской Федерации. В каких федеральных округах они находятся?

В какой федеральный округ входит больше всего субъектов РФ?

А в какой меньше всего?

Ответ запишите в виде:

1. Название субъекта - Название федерального округа

2. Название субъекта - Название федерального округа

и т.д.




1.



2.



3.



1. Тула-Центральный федеральный округ.
 2. Калининград- Северо-Западный федеральный округ.
 3. Уфа-Приволжской федеральный округ.
 4. Улан-Удэ-Сибирский федеральный округ.
 5. Камчатка-Дальне-Восточный федеральный округ.
 6. Карелия-Северо-Западный федеральный округ.
- Больше всего субъектов в Центральном федеральном округе, меньше всего Крымский федеральный округ.

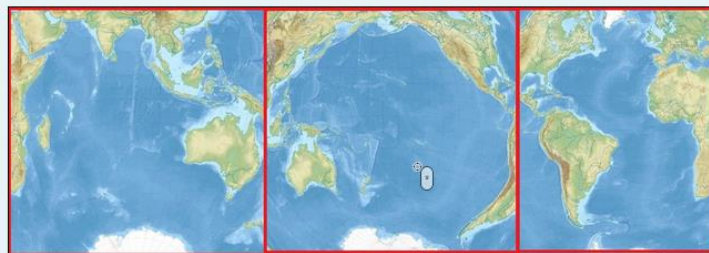
Комментарий:
Оставить комментарий или перепределить балл

История ответов

Шаг	Время	Действие	Состояние	Баллы
1	20/03/22, 08:09	Начало	Пока нет ответа	
2	20/03/22, 09:17	Сохранено: 1.Тула-Центральный федеральный округ. 2. Калининград- Северо-Западный федеральный округ. 3. Уфа-Приволжской федеральный округ. 4. Улан-Удэ-Сибирский федеральный округ. 5. Камчатка-Дальне-Восточный федеральный округ. 6. Карелия-Северо-Западный федеральный округ. Больше всего субъектов в Центральном федеральном округе, меньше всего Крымский федеральный округ.	Ответ сохранен	
3	20/03/22, 09:58	Попытка завершена	Выполнен	
4	14/04/22, 07:53	Оценено вручную на 26 со следующими комментарием: Ирина Гаврилова	Выполнен	26,00

Вопрос 6
Верно
Баллов: 3,00 из 3,00
Оценить вопрос
Резервировать вопрос

В Мировом океане есть место, в котором затоплено большое количество космических кораблей. Это место было выбрано неслучайно – здесь живут только простейшие и одноклеточные организмы. Выберите подходящую карту и укажите примерное расположение этого места на карте.



Ваш ответ верный.

Комментарий:
Оставить комментарий или перепределить балл

История ответов

Шаг	Время	Действие	Состояние	Баллы
1	20/03/22, 08:09	Начало	Пока нет ответа	
2	20/03/22, 09:21	Сохранено: (\$a)	Ответ сохранен	
3	20/03/22, 09:58	Попытка завершена	Неверно	0,00
4	14/04/22, 07:53	Оценено вручную на 3 со следующими комментарием: Ирина Гаврилова	Верно	3,00

Вопрос 7
Выполнен
Баллов: 12,00
из 15,00
Оценить
вопрос
Редактировать
вопрос

В Мировом океане есть место, в котором затоплено большое количество космических кораблей. Это место было выбрано неслучайно – здесь живут только простейшие и одноклеточные организмы. Напишите его название и ближайшую к нему населённую область. Какое отношение к этому месту имеет Тур Хейердал? Граждане каких государств принимали участие в этих экспедициях? Как с Туром Хейердалом связан Юрий Сенкевич?

Точка Немо. Ближайшая населенная область- остров Пасхи. Тур Хейердал со своей экспедицией пересек Тихий океан на плоту. Они исследовали подводные глубины. Принимали участие граждане из Норвегии. Сенкевич и Хейердал вместе путешествовали на папирусной лодке Ра через Атлантику.

Комментарий:
Оставить комментарий или перераспределить балл

История ответов

Шаг	Время	Действие	Состояние	Баллы
1	20/03/22, 08:09	Начало	Пока нет ответа	
2	20/03/22, 09:26	Сохранено: Точка Немо. Ближайшая населенная область- остров Пасхи.	Ответ сохранен	
3	20/03/22, 09:26	Сохранено: Точка Немо. Ближайшая населенная область- остров Пасхи. Тур Хейердал	Ответ сохранен	
4	20/03/22, 09:38	Сохранено: Точка Немо. Ближайшая населенная область- остров Пасхи. Тур Хейердал со своей экспедицией пересек Тихий океан на плоту. Они исследовали подводные глубины. Принимали участие граждане из Норвегии. Сенкевич и Хейердал вместе путешествовали на папирусной лодке Ра через Атлантику.	Ответ сохранен	
5	20/03/22, 09:58	Попытка завершена	Выполнен	
6	14/04/22, 07:54	Оценено вручную на 12 со следующим комментарием: Ирина Гаврилова	Выполнен	12,00

Вопрос 8
Выполнен
Баллов: 15,00
из 20,00
Оценить
вопрос
Редактировать
вопрос

Как известно, Греция островное и материковое государство. Назовите все моря, омывающие это государство. При большом количестве морей Греции принадлежит и большое количество островов. Напишите сколько островов принадлежит стране, если их суммарная площадь примерно 20% территории. Реки преобладают горные, короткие, бурные, с живописными порогами и водопадами, часто текущие к морю в узких каньонах. Какая река Греции самая длинная и куда она впадает?

Ливийское, Ионическое, Эгейское, Фракийское, Критское. Принадлежит около 2 тысяч островов. Самая длинная река Альфон, впадает в залив Термаикос Эгейского моря.

Комментарий:
Оставить комментарий или перераспределить балл

История ответов

Шаг	Время	Действие	Состояние	Баллы
1	20/03/22, 08:09	Начало	Пока нет ответа	
2	20/03/22, 09:31	Сохранено: Ливийское, Ионическое, Эгейское, Фракийское, Критское	Ответ сохранен	
3	20/03/22, 09:46	Сохранено: Ливийское, Ионическое, Эгейское, Фракийское, Критское. Принадлежит около 2 тысяч островов. Самая длинная река Альфон, впадает в залив Термаикос Эгейского моря.	Ответ сохранен	
4	20/03/22, 09:58	Попытка завершена	Выполнен	
5	14/04/22, 07:54	Оценено вручную на 15 со следующим комментарием: Ирина Гаврилова	Выполнен	15,00

Вопрос 9
Выполнен
Баллов: 10,00
из 27,00
Оценить
вопрос
Редактировать
вопрос

Это животное из семейства кошачьих получило свое название благодаря району своего обитания. Из-за проживания этих кошек в относительно труднодоступных регионах крупного межконтинентального водораздела научные сведения о ней довольно малочисленны. Эта кошка является самым редким видом кошачьих в Южной Америке. Чаще всего она встречается в районе одной системы, где её ареал тянется от южного Перу через юго-запад Боливии до северо-запада Аргентины. Она предпочитает жить на большой высоте от 3000 до 5000 м над уровнем моря. Где обитает этот представитель кошачьих?



Сколько смен природных поясов в этих горах максимально? Кто впервые описал это животное?

Обитает в горах Анд, это Андская кошка. 5 поясов. Открыл и впервые описал эту кошку Эмилио Корнальи в 1865 году.

Комментарий:
Оставить комментарий или перепределить балл

История ответов

Шаг	Время	Действие	Состояние	Баллы
1	20/03/22, 08:09	Начало	Пока нет ответа	
2	20/03/22, 09:56	Сохранено: Обитает в горах Анд, это Андская кошка. 5 полос. Открыл и впервые описал эту кошку Эмилио Корналия в 1865 году.	Ответ сохранен	
3	20/03/22, 09:58	Попытка завершена	Выполнен	
4	14/04/22, 07:55	Оценено вручную на 10 со следующим комментарием: Ирина Гаврилова	Выполнен	10,00

[Закончить обзор](#)