

Олимпиада школьников по географии "Земля – наш общий дом!", 7-8 класс

Личный кабинет / Курсы / Олимпиады / Олимпиада 7-8 класс / Общее / Задания 7-8 класс



Дмитрий Манолов

Тест начат	Sunday, 20 March 2022, 08:10
Состояние	Завершено
Завершено	Sunday, 20 March 2022, 10:12
Прошло времени	2 час. 1 мин.
Баллы	71.00 / 145.00
Оценка	59.74 из 122.00 (49%)

Вопрос 1
Выполнен
Баллов: 0,00 из 12,00
Отметить вопрос
Редактировать вопрос

Известно, что из любого правила существуют исключения.
Есть ли исключения из закона широтной зональности?
Подтвердите свой ответ фактами физической географии.
Назовите 3 исключения.

Есть.
Изменение зональности с высотой.
Изменение солнечной радиации.
Изменения на побережье и в глубине материка.

Комментарий:
Оставить комментарий или перераспределить балл

История ответов

Шаг	Время	Действие	Состояние	Баллы
1	20/03/22, 08:10	Начало	Пока нет ответа	
2	20/03/22, 08:22	Сохранено: Есть. Изменение зональности с высотой. Изменение солнечной радиации. Изменения на побережье и в глубине материка.	Ответ сохранен	
3	20/03/22, 10:12	Попытка завершена	Выполнен	
4	14/04/22, 09:08	Оценено вручную на 0 со следующим комментарием: Ирина Гаврилова	Выполнен	0,00

Вопрос 2
Выполнен
Баллов: 0,00 из 6,00
Отметить вопрос
Редактировать вопрос



Посмотрите на стоп-кадр из современного фильма, где главный герой находится на вымышленной планете. Пейзаж, действительно, можно принять за инопланетный, а нарисовать его вообще никогда не составляло большого труда, однако, съемки велась на Земле в реальных условиях, без использования «зеленого фона».
В какой стране была снята данная сцена?
Предложите еще несколько стран, где можно произвести такую съемку, дайте названия географическим объектам.

Шотландия.
Возможно Ирландия, Канада, Исландия.
Возвышенности и низины.

Комментарий:
Оставить комментарий или перераспределить балл

История ответов

Шаг	Время	Действие	Состояние	Баллы
1	20/03/22, 08:10	Начало	Пока нет ответа	
2	20/03/22, 08:34	Сохранено: Шотландия. Возможно Ирландия, Канада, Исландия. Возвышенности и низины.	Ответ сохранен	
3	20/03/22, 10:12	Попытка завершена	Выполнен	
4	14/04/22, 09:08	Оценено вручную на 0 со следующим комментарием: Ирина Гаврилова	Выполнен	0,00

Вопрос 3
Выполнен
Баллов: 12,00 из 12,00
Отметить вопрос
Редактировать вопрос

Вершина Гималайской горы Кайлас, находящаяся на территории Китайской Народной Республики, остается местом, куда не ступала нога человека. Почему?
Недалеко от горы находятся два озера, почитаемые не меньше, чем гора. Их названия друг другу полностью противоположны. Как они называются?

Гора считается священной.
Пресное озеро Манасаровар и мертвое озеро Ракшастал.

Комментарий:
Оставить комментарий или перепределить балл

История ответов

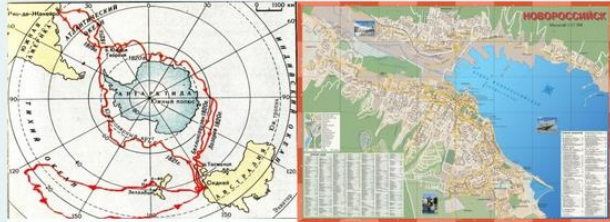
Шаг	Время	Действие	Состояние	Баллы
1	20/03/22, 08:10	Начало	Пока нет ответа	
2	20/03/22, 08:40	Сохранено: Гора считается священной. Пресное озеро Манасаровар и мертвое озеро Ракшастал.	Ответ сохранен	
3	20/03/22, 10:12	Попытка завершена	Выполнен	
4	14/04/22, 09:08	Оценено вручную на 12 со следующим комментарием: Ирина Гаврилова	Выполнен	12,00

Вопрос 4
Выполнен
Баллов: 8,00 из 8,00
[Иконка] Отметить вопрос
[Иконка] Редактировать вопрос

Есть на нашей планете очень интересное море – оно омывает 4 государства и через также же количество проливов можно выйти в океан. Очень часто над этим морем бывают ураганы и очень сильные шторма. В этом море обитают 12 видов акул и более 300 видов рыб. Соленость же его ниже среднего. Также тут есть смертельно опасные медузы, правда их размер крошечный. Что это за море?

Дайте второе название острова Казакевича в этом море.

Кто объединяет остров в Аральском море, мыс в отгаданном вами море эти рисунки?



Японское море.
Остров Русский.
Русский путешественник Лазарев.

Комментарий:
Оставить комментарий или перепределить балл

История ответов

Шаг	Время	Действие	Состояние	Баллы
1	20/03/22, 08:10	Начало	Пока нет ответа	
2	20/03/22, 09:07	Сохранено: Японское море. Остров Русский. Русский путешественник Лазарев.	Ответ сохранен	
3	20/03/22, 10:12	Попытка завершена	Выполнен	
4	14/04/22, 09:08	Оценено вручную на 8 со следующим комментарием: Ирина Гаврилова	Выполнен	8,00

Вопрос 5
Выполнен
Баллов: 10,00 из 10,00
[Иконка] Отметить вопрос
[Иконка] Редактировать вопрос

По трем картинкам-ассоциациям определите субъекты Российской Федерации. В каких федеральных округах они находятся?

В какой федеральный округ входит больше всего субъектов РФ?


А в какой меньше всего?

Ответ впишите в виде:

1. Название субъекта - Название федерального округа

2. Название субъекта - Название федерального округа

и т. д.





- 1 Тула - Центральный ф. о.
- 2 Калининград - Северо-Западный ф. о.
- 3 Башкирия - Приволжский ф. о.
- 4 Бурятия - Сибирский ф. о.
- 5 Камчатка - Дальневосточный ф. о.
- 6 Камышин - Южный ф. о.
- Самый большой - Центральный.
- Самый маленький - Крымской.

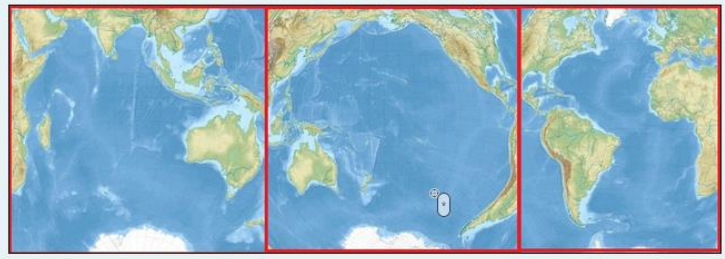
Комментарий:
Оставить комментарий или пересопределить балл

История ответов

Шаг	Время	Действие	Состояние	Баллы
1	20/03/22, 08:10	Начало	Пока нет ответа	
2	20/03/22, 09:31	Сохранено: 1 Тула - Центральный ф. о. 2 Калининград - Северо-Западный ф. о. 3 Башкирия - Приволжский ф. о. 4 Бурятия - Сибирский ф. о. 5 Камчатка - Дальневосточный ф. о. 6 Камышин - Южный ф. о. Самый большой - Центральный. Самый маленький - Крым.	Ответ сохранен	
3	20/03/22, 09:31	Сохранено: 1 Тула - Центральный ф. о. 2 Калининград - Северо-Западный ф. о. 3 Башкирия - Приволжский ф. о. 4 Бурятия - Сибирский ф. о. 5 Камчатка - Дальневосточный ф. о. 6 Камышин - Южный ф. о. Самый большой - Центральный. Самый маленький - Крымской.	Ответ сохранен	
4	20/03/22, 10:12	Попытка завершена	Выполнен	
5	14/04/22, 09:09	Оценено вручную на 19 со следующим комментарием: Ирина Гаврилова	Выполнен	19,00

Вопрос: **6**
Верно
Баллов: 3,00 из 3,00
Отметить вопрос
Редизайнировать вопрос

В Мировом океане есть место, в котором затоплено большое количество космических кораблей. Это место было выбрано неслучайно – здесь живут только простейшие и одноклеточные организмы. Выберите подходящую карту и укажите примерное расположение этого места на карте.



Ваш ответ верный.

Комментарий:
Оставить комментарий или пересопределить балл

История ответов

Шаг	Время	Действие	Состояние	Баллы
1	20/03/22 08:10	Начало	Пока нет ответа	
2	20/03/22 09:37	Сохранено: (5a)	Ответ сохранен	
3	20/03/22 10:12	Попытка завершена	Неверно	0,00
4	14/04/22 09:09	Оценено вручную на 3 со следующим комментарием: Ирина Гаврилова	Верно	3,00

Вопрос 7
Выполнен
Баллов: 11,00 из 11,00
Оценить вопрос
Редактировать вопрос

В Мировом океане есть место, в котором затоплено большое количество космических кораблей. Это место было выбрано неслучайно – здесь живут только простейшие и одноклеточные организмы. Напишите его название и ближайшую к нему населённую область. Какое отношение к этому месту имеет Тур Хейердал? Граждане каких государств принимали участие в этих экспедициях? Как с Туром Хейердалом связан Юрий Сенкевич?

Точка Немо.
Остров Титгарн.
Экспедиция на плоту Кон-Тики, 5 норвежцев, 1 швед.
В 1969 г. на парусной лодке Ра Сенкевич входил в состав экспедиции Хейердала.

Комментарий:
Оставить комментарий или перераспределить балл

История ответов

Шаг	Время	Действие	Состояние	Баллы
1	20/03/22, 08:10	Начало	Пока нет ответа	
2	20/03/22, 09:40	Сохранено: Точка Немо.	Ответ сохранен	
3	20/03/22, 09:56	Сохранено: Точка Немо, Остров Титгарн, Экспедиция на плоту Кон-Тики, 5 норвежцев, 1 швед, В 1969 г. на парусной лодке Ра Сенкевич входил в состав экспедиции Хейердала.	Ответ сохранен	
4	20/03/22, 10:12	Попытка завершена	Выполнен	
5	14/04/22, 09:09	Оценено вручную на 11 со следующим комментарием: Ирина Гаврилова	Выполнен	11,00

Вопрос 8
Выполнен
Баллов: 8,00 из 20,00
Оценить вопрос
Редактировать вопрос

Как известно, Греция островное и материковое государство. Назовите все моря, омывающие это государство. При большом количестве морей Греции принадлежит и большое количество островов. Напишите сколько островов принадлежит стране, если их суммарная площадь примерно 20% территории. Реки преобладают горные, короткие, бурные, с живописными порогами и водопадами, часто текущие к морю в узких каньонах. Какая река Греции самая длинная и куда она впадает?

Ионическое, Средиземное, Эгейское моря.
Более 1400 островов.
Река Альякмон впадает в Эгейское море.

Комментарий:
Оставить комментарий или перераспределить балл

История ответов

Шаг	Время	Действие	Состояние	Баллы
1	20/03/22, 08:10	Начало	Пока нет ответа	
2	20/03/22, 10:05	Сохранено: Ионическое, Средиземное, Эгейское моря. Более 1400 островов. Река Альякмон впадает в Эгейское море.	Ответ сохранен	
3	20/03/22, 10:12	Попытка завершена	Выполнен	
4	14/04/22, 09:10	Оценено вручную на 8 со следующим комментарием: Ирина Гаврилова	Выполнен	8,00

Вопрос 9
Выполнен
Баллов: 10,00 из 27,00
Оценить вопрос
Редактировать вопрос

Это животное из семейства кошачьих получило свое название благодаря району своего обитания. Из-за проживания этих кошек в относительно труднодоступных регионах крупного межконтинентского водораздела научные сведения о ней довольно малочисленны. Эта кошка является самым редким видом кошачьих в Южной Америке. Чаще всего она встречается в районе одной системы, где её ареал тянется от южного Перу через юго-запад Боливии до северо-запада Аргентины. Она предпочитает жить на большой высоте от 3000 до 5000 м над уровнем моря. Где обитает этот представитель кошачьих?



Сколько смен природных поясов в этих горах максимально?
Кто впервые описал это животное?

Анды.
6 природных поясов.
Эмилио Коркालа.

Комментарий:

Оставить комментарий или перепределить балл

История ответов

Шаг	Время	Действие	Состояние	Баллы
1	20/03/22, 08:10	Начало	Пока нет ответа	
2	20/03/22, 10:11	Сохранено: Анды, 6 природных поясов, Эмилио Корналия.	Ответ сохранен	
3	20/03/22, 10:12	Попытка завершена	Выполнен	
4	14/04/22, 09:10	Оценено вручную на 10 со следующим комментарием: Ирина Гаврилова	Выполнен	10,00

[Закончить обзор](#)