

[Личный кабинет](#) / [Курсы](#) / [Заключительный тур Олимпиады РГГМУ по географии "Земля - наш общий дом!", 5-6 класс](#)

/ [Задания заключительного этапа Олимпиады "Земля - наш общий дом!", 6-5 класс](#) / [Приступить к выполнению заданий](#)



[Софья Волкова](#)

Тест начат Sunday, 26 March 2023, 10:09

Состояние Завершены

Завершен Sunday, 26 March 2023, 12:08

Прошло 1 ч. 58 мин.

времени

Оценка **98,00** из 113,00 (**87%**)

Вопрос 1

Выполнен

Баллов: 50,00 из 60,00

Представьте, что Вы организуете географическую экспедицию на Север, на побережья и острова Баренцева моря или другого моря Северного Ледовитого океана.

- Составьте маршрут, вспомните, кто уже совершал подобные плавания.
- Определите и объясните выбор времени проведения экспедиции.
- Выберите вид транспорта, снаряжение.
- Продумайте, как Вы будете ориентироваться на суше и в море.
- Определите, какие природные объекты и явления, каких животных Вы будете изучать.
- Докажите, что Ваша экспедиция очень важна для сохранения природы Арктики.

Петропавловск - Камчатский, Чукотский п-ов село Уэлен, заповедник "Остров Врангеля". Летние месяца, так как в это время там полярный день (солнце не садится). Любое судно океанического типа. Георгий Сергеевич Ушаков. Снаряжение - теплая одежда, компас, система навигации. Животные - лемминги и песцы ,сосудистые растения, белые медведи и морские звери. Ориентироваться можно с помощью часов, компаса и карты. Так как мы будем посещать заповедник, мы произведем пересчет популяции животных и видов растений, что позволит нам получить данные о изменении их количества.

Комментарий:

История ответов

Шаг	Время	Действие	Состояние	Баллы
1	26/03/23, 10:09	Начало	Пока нет ответа	
2	26/03/23, 11:23	Сохранено: Петропавловск - Камчатский, Чукотский п-ов село Уэлен, заповедник "Остров Врангеля". Летние месяца, так как в это время там полярный день (солнце не садится). Любое судно океанического типа. Георгий Сергеевич Ушаков. Снаряжение - теплая одежда, компас, система навигации. Животные - лемминги и песцы ,сосудистые растения, белые медведи и морские звери. Ориентироваться можно с помощью часов, компаса и карты. Так как мы будем посещать заповедник, мы произведем пересчет популяции животных и видов растений, что позволит нам получить данные о изменении их количества.	Ответ сохранен	
3	26/03/23, 12:08	Попытка завершена	Выполнен	
4	18/04/23, 23:36	Оценено вручную на 50 со следующим комментарием: Oksana Vladimirova	Выполнен	50,00

Вопрос 2

Выполнен

Баллов: 24,00 из 27,00

Найдите названия всех «спрятанных» столиц. Слова располагаются только по вертикали или по горизонтали, могут пересекаться между собой.

Подсказка - при полном верном ответе у вас должно получиться 22 столицы.

К	А	М	П	А	Л	А	Л	О	М	Е	С
А	М	С	Т	Е	Р	Д	А	М	Д	М	Е
Б	Р	А	З	З	А	В	И	Л	Ь	О	У
У	Я	К	А	М	М	А	Н	Ж	К	С	Л
Л	У	Р	И	М	Б	И	С	А	У	К	Л
А	Н	Т	А	Н	А	Н	А	Р	И	В	У
К	Д	О	Х	А	Б	П	Р	А	Г	А	А
К	Е	Т	И	Р	А	Н	А	Б	Е	Р	Н
Р	Л	И	М	А	Н	М	А	Д	Р	И	Д
А	Г	В	А	Т	Е	М	А	Л	А	Е	А

Москва, Мадрид, Лима, Амстердам, Рим, Кампала, Антананариву, Бисау, Прага, Берн, Гватемала, Аккра, Сеул, Доха, Тирана, Кабул, Бразавиль, Луанда, Мбабане, Амман,

Комментарий:

История ответов

Шаг	Время	Действие	Состояние	Баллы
1	26/03/23, 10:09	Начало	Пока нет ответа	
2	26/03/23, 10:30	Сохранено: Москва, Мадрид, Лима, Амстердам, Рим, Кампала, Антананариву, Бисау, Прага, Берн, Гватемала, Аккра, Сеул, Доха, Тирана, Кабул,	Ответ сохранен	
3	26/03/23, 12:07	Сохранено: Москва, Мадрид, Лима, Амстердам, Рим, Кампала, Антананариву, Бисау, Прага, Берн, Гватемала, Аккра, Сеул, Доха, Тирана, Кабул, Браззавиль, Луанда, Мбабане, Амман,	Ответ сохранен	
4	26/03/23, 12:08	Попытка завершена	Выполнен	
5	14/04/23, 10:22	Оценено вручную на 24 со следующим комментарием: Светлана Гордеева	Выполнен	24,00

Вопрос 3

Выполнен

Баллов: 8,00 из 10,00

Пользуясь знаниями по географии, определите какой объект содержит следующие газы.

Этан – гелий – аргон – азот – кислород – углекислый газ

Естественно, некоторые в представленном списке лишние.

Приведите процентное содержание входящих в состав этого объекта газов и расположите их в порядке возрастания

Состав атмосферы

Гелий < 0.001%

Углекислый газ 0.35%

Аргон 0.9%

Кислород 20.9%

Азот 78.09%

Этан лишний.

Комментарий:

Содержание углекислого газа - неверно.

История ответов

Шаг	Время	Действие	Состояние	Баллы
1	26/03/23, 10:09	Начало	Пока нет ответа	
2	26/03/23, 10:39	Сохранено: Состав атмосферы Гелий < 0.001% Углекислый газ 0.35% Аргон 0.9% Кислород 20.9% Азот 78.09% Этан лишний.	Ответ сохранен	
3	26/03/23, 12:08	Попытка завершена	Выполнен	
4	10/04/23, 13:27	Оценено вручную на 8 со следующим комментарием: Содержание углекислого газа - неверно. Светлана Гордеева	Выполнен	8,00

Вопрос 4

Выполнен

Баллов: 16,00 из 16,00

Вам предложены синоптические карты, составленные с метеорологической службой Германии за 00, 03, 06, 09, 12, 15, 18, 21 часов 4 марта 2023 года.

На картах проведены изобары - линии, соединяющие одинаковые значения атмосферного давления. Изобары проведены через 5 гектоПаскаль.

На каждой карте отмечена точка.

Определите:

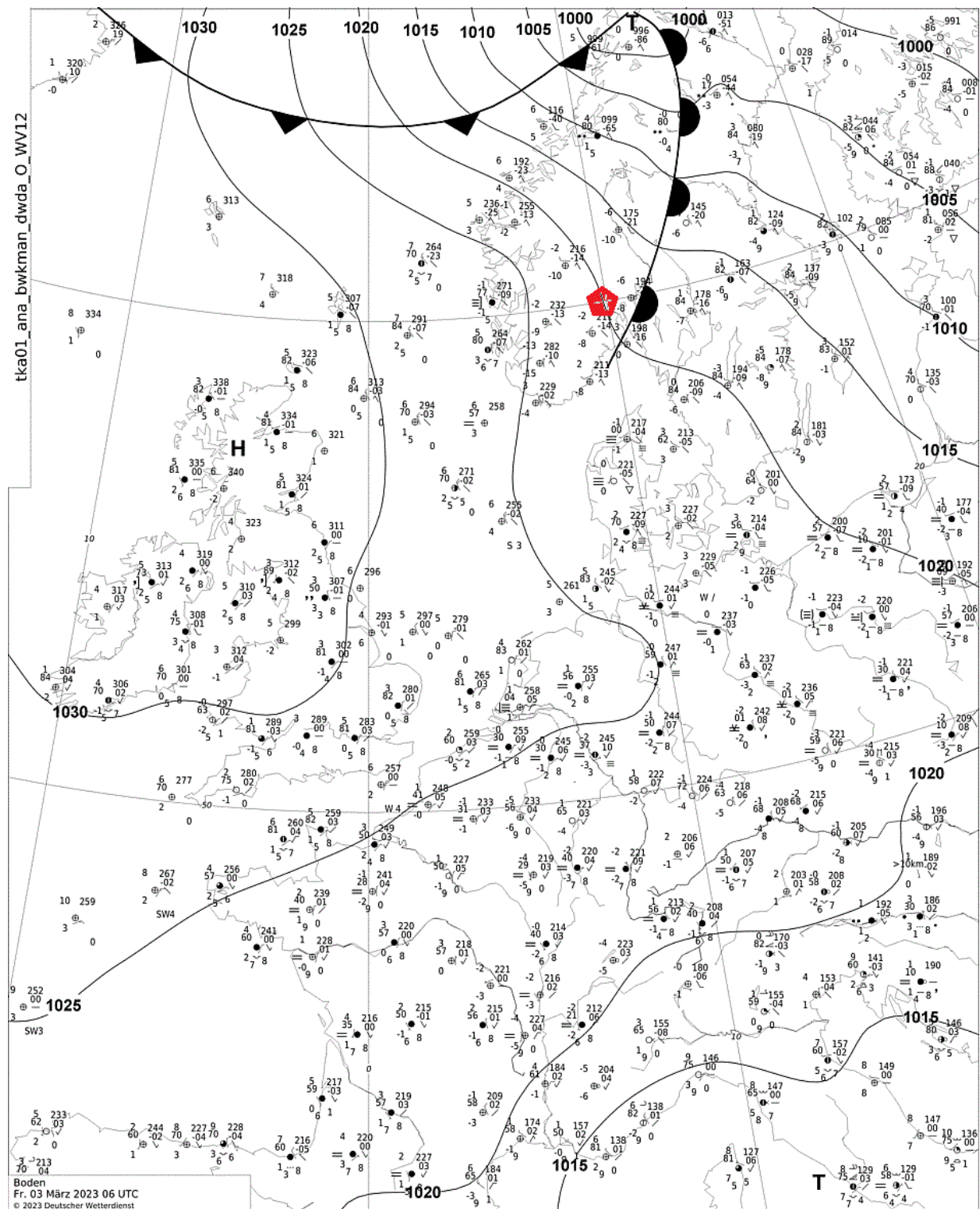
1. В какой стране находится населённый пункт, отмеченный точкой.
2. Анализируя расположение изобар, проследите изменение давления и направления ветра в указанной точке в 06 часов 3 марта 2023 г.

09 часов 3 марта 2023 г., 12 часов 3 марта 2023 г., 15 часов 3 марта 2023 г., 18 часов 3 марта 2023 г., 21 час 3 марта 2023 г., 00 часов 4 марта 2023 г., 03 часа 4 марта 2023 г.

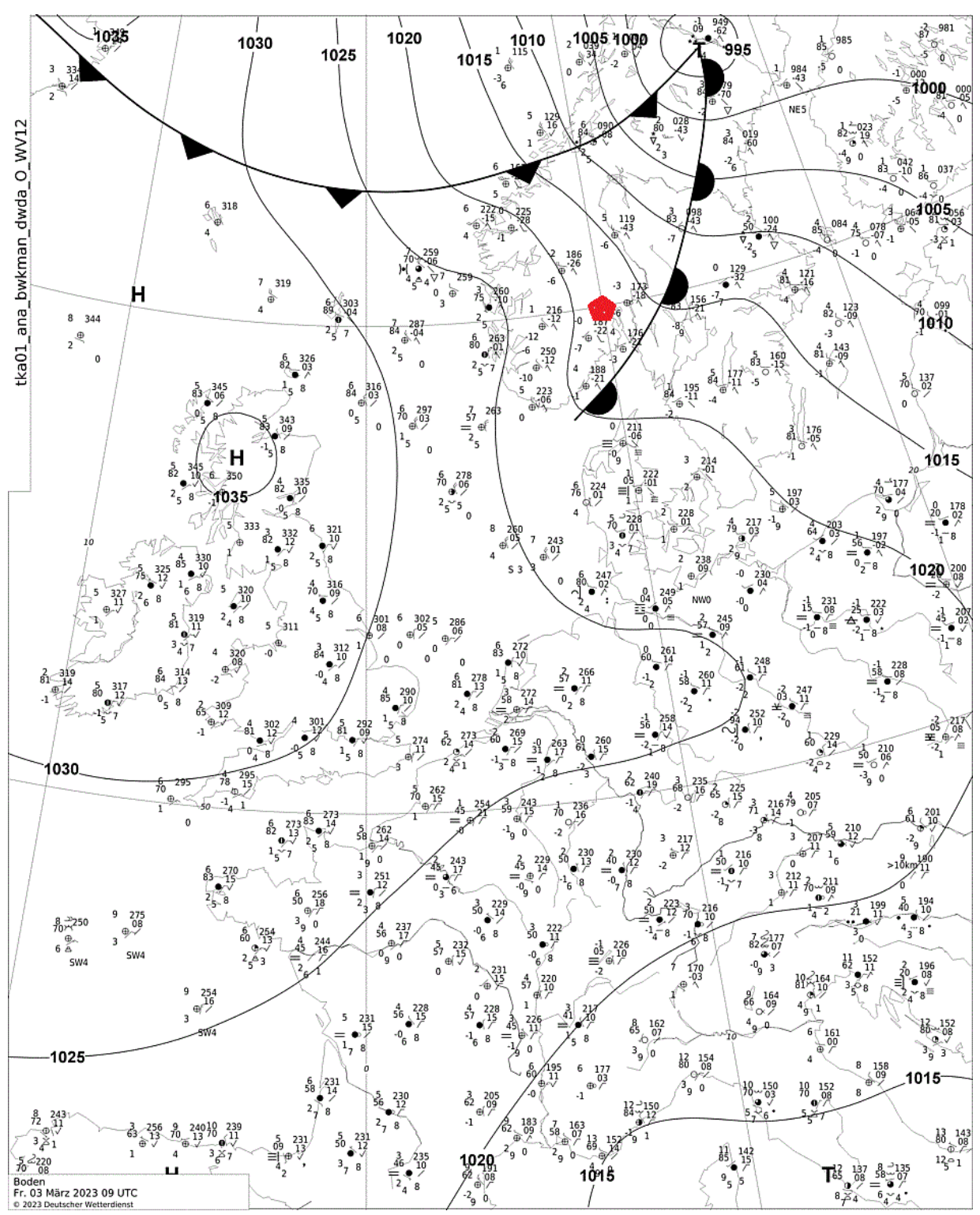
Ответ напишите в виде:

1. величина давления - направление ветра (1. 1045 - Северо-Западное) и т.д.

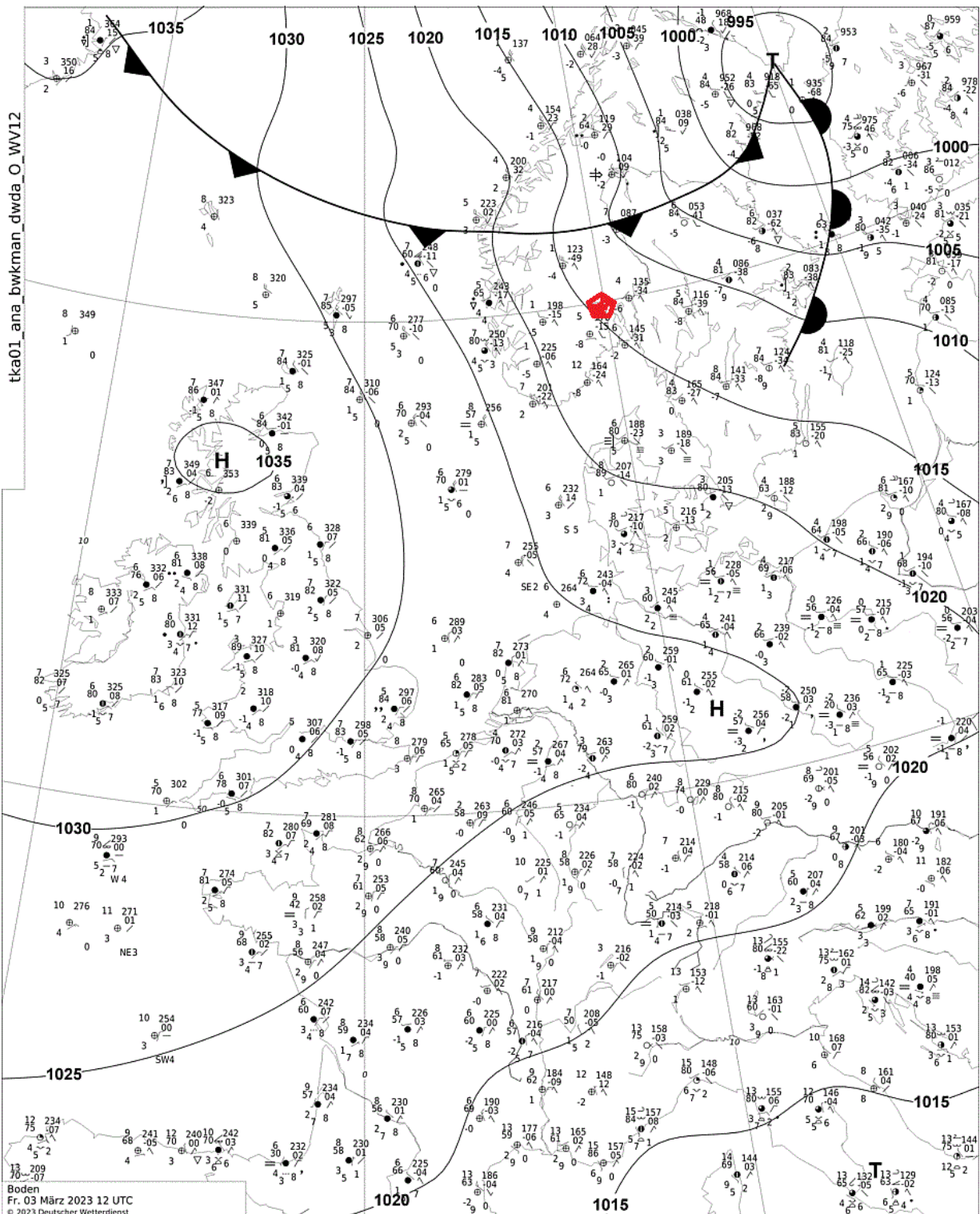
Карта 1, 06 часов 3 марта 2023 г.



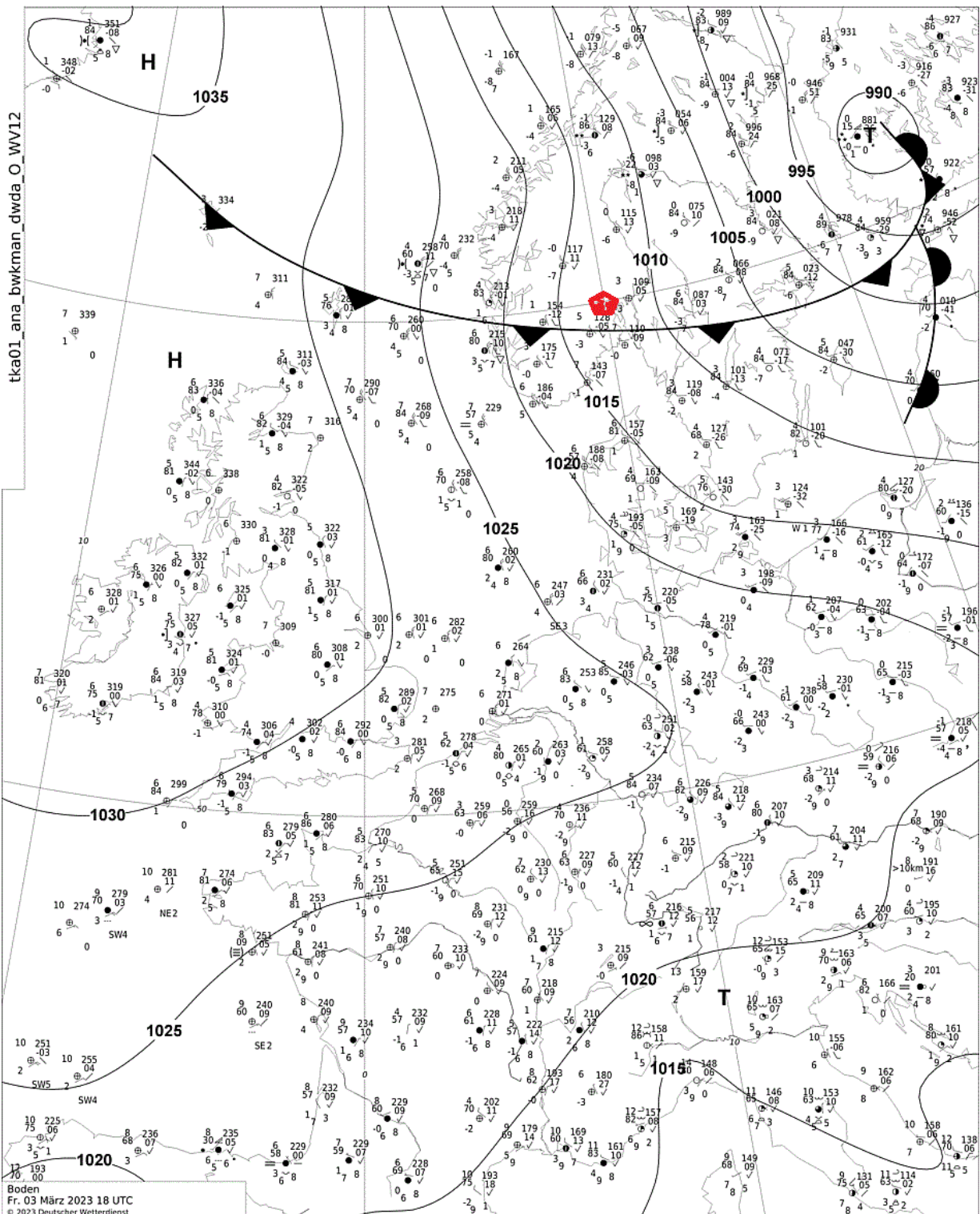
Карта 2, 09 часов 3 марта 2023 г.



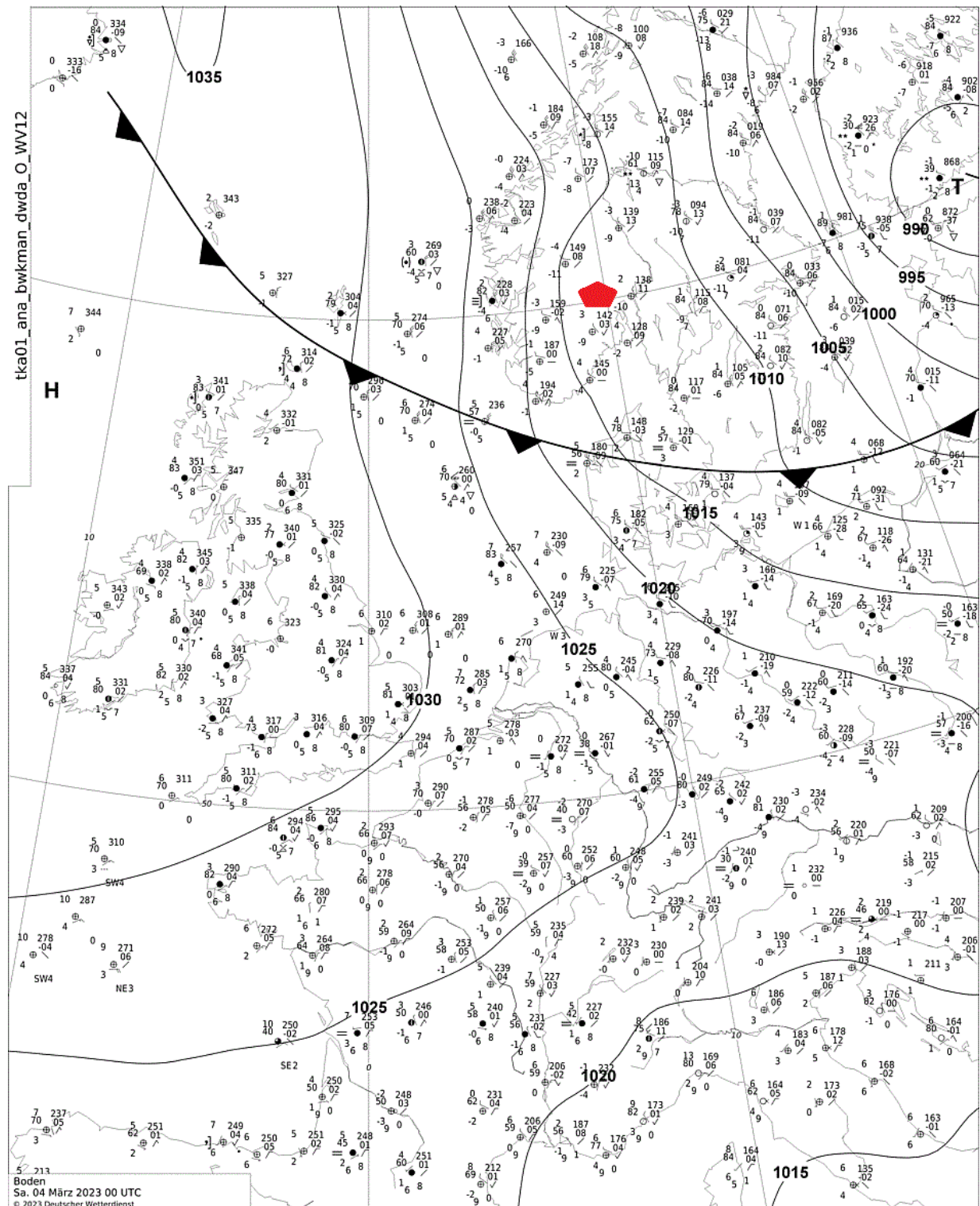
Карта 3, 12 часов 3 марта 2023 г.



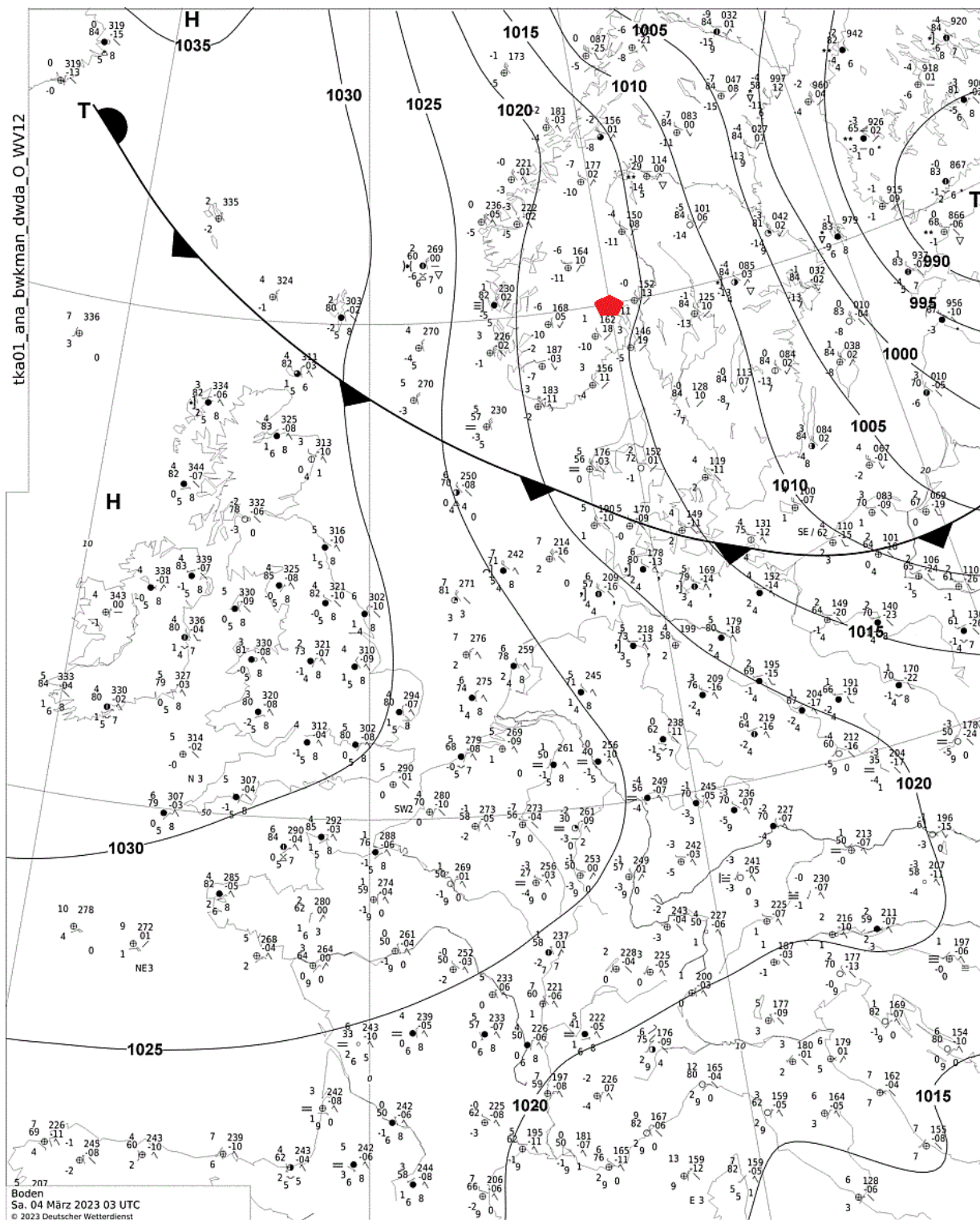
Карта 4, 15 часов 3 марта 2023 г.



Карта 6, 21 час 3 марта 2023 г.



Карта 8, 03 часа 4 марта 2023 г.



1. Страна - Норвегия
2. 1 карта 1020. Ветер Северо - западный
- 2 карта 1018. Ветер северо - западный
- 3 карта 1014. Ветер северо - западный
- 3 карта 1014. Ветер северо - западный
- 5 карта 1013. Ветер северо - западный
- 6 карта 1014. Ветер северо - западный
- 7 карта 1014. Ветер северо - западный
- 8 карта 1017. Ветер северо - западный

Комментарий:

давление верно. направление ветра верно. точка верно.

История ответов

Шаг	Время	Действие	Состояние	Баллы
1	26/03/23, 10:09	Начало	Пока нет ответа	
2	26/03/23, 10:59	Сохранено: 1.Страна - Норвегия 2. 1 карта 1020. Ветер Северо - западный 2 карта 1018. Ветер северо - западный 3 карта 1014. Ветер северо - западный 3 карта 1014. Ветер северо - западный 5 карта 1013. Ветер северо - западный 6 карта 1014. Ветер северо - западный 7 карта 1014. Ветер северо - западный 8 карта 1017. Ветер северо - западный	Ответ сохранен	
3	26/03/23, 12:08	Попытка завершена	Выполнен	
4	14/04/23, 12:28	Оценено вручную на 16 со следующим комментарием: давление верно. направление ветра верно. точка верно. Светлана Гордеева	Выполнен	16,00