

[Личный кабинет](#) / [Курсы](#) / [Заключительный тур Олимпиады РГГМУ по географии "Земля - наш общий дом!", 5-6 класс](#)

/ [Задания заключительного этапа Олимпиады "Земля - наш общий дом!", 6-5 класс](#) / [Приступить к выполнению заданий](#)



[Татьяна Киласова](#)

Тест начат Sunday, 26 March 2023, 10:22

Состояние Завершены

Завершен Sunday, 26 March 2023, 12:12

Прошло 1 ч. 50 мин.

времени

Оценка 93,00 из 113,00 (82%)

Вопрос 1

Выполнен

Баллов: 60,00 из 60,00

Представьте, что Вы организуете географическую экспедицию на Север, на побережья и острова Баренцева моря или другого моря Северного Ледовитого океана.

- Составьте маршрут, вспомните, кто уже совершал подобные плавания.
- Определите и объясните выбор времени проведения экспедиции.
- Выберите вид транспорта, снаряжение.
- Продумайте, как Вы будете ориентироваться на суше и в море.
- Определите, какие природные объекты и явления, каких животных Вы будете изучать.
- Докажите, что Ваша экспедиция очень важна для сохранения природы Арктики.

Когда-то давно Баренцево море открыл великий мореплаватель Виллем Баренц в процессе экспедиции на Арктику. Сегодня эту экспедицию хочу повторить я. Сначала определюсь с маршрутом. Из Рязани направлюсь к Москве, оттуда-сразу в Мурманск, в город, который находится совсем рядом с Баренцевым морем.

В экспедиции я буду находится не менее недели. Времени нужно будет много. Надо будет не только изучить животный и растительный миры, но ещё и помочь Арктике в сохранении её природы. Очистить берег от ненужного мусора, позаботиться также о живых существах.

Из Рязани до вокзала Москвы я доеду на поезде. После отправлюсь в аэропорт, чтобы из Москвы долететь до Мурманска. Это город, который находится совсем рядом с нужным морем. С собой обязательно нужно взять тёплую одежду, а именно варежки (на всякий случай перчатки), термобельё, шапку-ушанку, три пары шерстяных носков, специальная обувь для морозного климата. Палатка и спальный мешок на случай сильных морозов. Из еды я взяла термос с чаем, консервы с рыбой, мясо, гречку, икру. Вся еда у меня будет храниться в термопакетах. Не забыла и про компас.

Ориентирование на суше и на море-вещь, конечно, очень нужная. На суше можно ориентироваться по компасу или по солнцу на случай потери компаса. На воде также можно ориентироваться на солнце, ночью-на звёзды.

Климат здесь разнообразный и суровый. Его я сначала и буду изучать. Здесь подразумевается низкая температура, частые сильные ветры. Например, здесь, в акваториях Баренцева моря, температура составляет -22 градуса по Цельсию. Если сказать о погоде, то она может резко измениться.

Из животных я буду изучать белых медведей, песцов, моржей, северных оленей и зайцев-беляков. Я постараюсь изучить их поведение и то, чем они предпочитают питаться в такой непростой обстановке. Всё, что я узнала, я буду записывать в свой специальный дневник наблюдений.

Я считаю, что моя экспедиция важна для сохранения природы Арктики. Я очищу от мусора берег и мелководье, попробую помочь арктическим обитателям,, ведь охрана природы для меня очень важна и нужна.

Комментарий:

История ответов

Шаг	Время	Действие	Состояние	Баллы
1	26/03/23, 10:22	Начало	Пока нет ответа	
2	26/03/23, 11:23	Сохранено: Когда-то давно Баренцево море открыл великий мореплаватель Виллем Баренц в процессе экспедиции на Арктику. Сегодня эту экспедицию хочу повторить я. Сначала определюсь с маршрутом. Из Рязани направляюсь к Москве, оттуда-сразу в Мурманск, в город, который находится совсем рядом с Баренцевым морем. В экспедиции я буду находится не менее недели. Времени нужно будет много. Надо будет не только изучить животный и растительный миры, но ещё и помочь Арктике в сохранении её природы. Очистить берег от ненужного мусора, позаботиться также о живых существах. Из Рязани до вокзала Москвы я доеду на поезде. После отправлюсь в аэропорт, чтобы из Москвы долететь до Мурманска. Это город, который находится совсем рядом с нужным морем. С собой обязательно нужно взять тёплую одежду, а именно варежки (на всякий случай перчатки), термобельё, шапку-ушанку, три пары шерстяных носков, специальная обувь для морозного климата. Палатка и спальный мешок на случай сильных морозов. Из еды я взяла термос с чаем, консервы с рыбой, мясо, гречку, икру. Вся еда у меня будет храниться в термопакетах. Не забыла и про компас. Ориентирование на суше и на море-вещь, конечно, очень нужная. На суше можно ориентироваться по компасу или по солнцу на случай потери компаса. На воде также можно ориентироваться на солнце, ночью-на звёзды. Климат здесь разнообразный и суровый. Его я сначала и буду изучать. Здесь подразумевается низкая температура, частые сильные ветры. Например, здесь, в акваториях Баренцева моря, температура составляет -22 градуса по Цельсию. Если сказать о погоде, то она может резко измениться. Из животных я буду изучать белых медведей, песцов, моржей, северных оленей и зайцев-беляков. Я постараюсь изучить их поведение и то, чем они предпочитают питаться в такой непростой обстановке. Всё, что я узнала, я буду записывать в свой специальный дневник наблюдений. Я считаю, что моя экспедиция важна для сохранения природы Арктики. Я очищу от мусора берег и мелководье, попробую помочь арктическим обитателям,, ведь охрана природы для меня очень важна. Земля это наш общий дом, которому мы должны помогать!	Ответ сохранен	

Шаг	Время	Действие	Состояние	Баллы
3	26/03/23, 11:46	<p>Сохранено: Когда-то давно Баренцево море открыл великий мореплаватель Виллем Баренц в процессе экспедиции на Арктику. Сегодня эту экспедицию хочу повторить я. Сначала определюсь с маршрутом. Из Рязани направлюсь к Москве, оттуда-сразу в Мурманск, в город, который находится совсем рядом с Баренцевым морем. В экспедиции я буду находится не менее недели. Времени нужно будет много. Надо будет не только изучить животный и растительный миры, но ещё и помочь Арктике в сохранении её природы. Очистить берег от ненужного мусора, позаботиться также о живых существах. Из Рязани до вокзала Москвы я доеду на поезде. После отправлюсь в аэропорт, чтобы из Москвы долететь до Мурманска. Это город, который находится совсем рядом с нужным морем. С собой обязательно нужно взять тёплую одежду, а именно варежки (на всякий случай перчатки), термобельё, шапку-ушанку, три пары шерстяных носков, специальная обувь для морозного климата. Палатка и спальный мешок на случай сильных морозов. Из еды я взяла термос с чаем, консервы с рыбой, мясо, гречку, икру. Вся еда у меня будет храниться в термопакетах. Не забыла и про компас. Ориентирование на суше и на море-вещь, конечно, очень нужная. На суше можно ориентироваться по компасу или по солнцу на случай потери компаса. На воде также можно ориентироваться на солнце, ночью-на звёзды. Климат здесь разнообразный и суровый. Его я сначала и буду изучать. Здесь подразумевается низкая температура, частые сильные ветры. Например, здесь, в акваториях Баренцева моря, температура составляет -22 градуса по Цельсию. Если сказать о погоде, то она может резко измениться. Из животных я буду изучать белых медведей, песцов, моржей, северных оленей и зайцев-беляков. Я постараюсь изучить их поведение и то, чем они предпочитают питаться в такой непростой обстановке. Всё, что я узнала, я буду записывать в свой специальный дневник наблюдений. Я считаю, что моя экспедиция важна для сохранения природы Арктики. Я очищу от мусора берег и мелководье, попробую помочь арктическим обитателям,, ведь охрана природы для меня очень важна.</p>	<p>Ответ сохранен</p>	
4	26/03/23, 11:53	<p>Сохранено: Когда-то давно Баренцево море открыл великий мореплаватель Виллем Баренц в процессе экспедиции на Арктику. Сегодня эту экспедицию хочу повторить я. Сначала определюсь с маршрутом. Из Рязани направлюсь к Москве, оттуда-сразу в Мурманск, в город, который находится совсем рядом с Баренцевым морем. В экспедиции я буду находится не менее недели. Времени нужно будет много. Надо будет не только изучить животный и растительный миры, но ещё и помочь Арктике в сохранении её природы. Очистить берег от ненужного мусора, позаботиться также о живых существах. Из Рязани до вокзала Москвы я доеду на поезде. После отправлюсь в аэропорт, чтобы из Москвы долететь до Мурманска. Это город, который находится совсем рядом с нужным морем. С собой обязательно нужно взять тёплую одежду, а именно варежки (на всякий случай перчатки), термобельё, шапку-ушанку, три пары шерстяных носков, специальная обувь для морозного климата. Палатка и спальный мешок на случай сильных морозов. Из еды я взяла термос с чаем, консервы с рыбой, мясо, гречку, икру. Вся еда у меня будет храниться в термопакетах. Не забыла и про компас. Ориентирование на суше и на море-вещь, конечно, очень нужная. На суше можно ориентироваться по компасу или по солнцу на случай потери компаса. На воде также можно ориентироваться на солнце, ночью-на звёзды. Климат здесь разнообразный и суровый. Его я сначала и буду изучать. Здесь подразумевается низкая температура, частые сильные ветры. Например, здесь, в акваториях Баренцева моря, температура составляет -22 градуса по Цельсию. Если сказать о погоде, то она может резко измениться. Из животных я буду изучать белых медведей, песцов, моржей, северных оленей и зайцев-беляков. Я постараюсь изучить их поведение и то, чем они предпочитают питаться в такой непростой обстановке. Всё, что я узнала, я буду записывать в свой специальный дневник наблюдений. Я считаю, что моя экспедиция важна для сохранения природы Арктики. Я очищу от мусора берег и мелководье, попробую помочь арктическим обитателям,, ведь охрана природы для меня очень важна и нужна.</p>	<p>Ответ сохранен</p>	
5	26/03/23, 12:12	<p>Попытка завершена</p>	<p>Выполнен</p>	

Шаг	Время	Действие	Состояние	Баллы
6	18/04/23, 23:41	Оценено вручную на 60 со следующим комментарием: Oksana Vladimirova	Выполнен	60,00

Вопрос 2
 Выполнен
 Баллов: 15,00 из 27,00

Найдите названия всех «спрятанных» столиц. Слова располагаются только по вертикали или по горизонтали, могут пересекаться между собой.

Подсказка - при полном верном ответе у вас должно получиться 22 столицы.

К	А	М	П	А	Л	А	Л	О	М	Е	С
А	М	С	Т	Е	Р	Д	А	М	Д	М	Е
Б	Р	А	З	З	А	В	И	Л	Ь	О	У
У	Я	К	А	М	М	А	Н	Ж	К	С	Л
Л	У	Р	И	М	Б	И	С	А	У	К	Л
А	Н	Т	А	Н	А	Н	А	Р	И	В	У
К	Д	О	Х	А	Б	П	Р	А	Г	А	А
К	Е	Т	И	Р	А	Н	А	Б	Е	Р	Н
Р	Л	И	М	А	Н	М	А	Д	Р	И	Д
А	Г	В	А	Т	Е	М	А	Л	А	Е	А

Сеул, Гватемала, Москва, Мадрид, Кампала, Амстердам, Прага, Кабул, Браззавиль, Луанда, Тирана, Антананариву.

Комментарий:

История ответов

Шаг	Время	Действие	Состояние	Баллы
1	26/03/23, 10:22	Начало	Пока нет ответа	
2	26/03/23, 11:37	Сохранено: Сеул, Гватемала, Москва, Мадрид, Кампала, Амстердам, Прага, Кабул,	Ответ сохранен	
3	26/03/23, 11:46	Сохранено: Сеул, Гватемала, Москва, Мадрид, Кампала, Амстердам, Прага, Кабул, Браззавиль, Луанда, Тирана, Антананариву,	Ответ сохранен	
4	26/03/23, 11:49	Сохранено: Сеул, Гватемала, Москва, Мадрид, Кампала, Амстердам, Прага, Кабул, Браззавиль, Луанда, Тирана, Антананариву.	Ответ сохранен	
5	26/03/23, 12:12	Попытка завершена	Выполнен	
6	14/04/23, 10:31	Оценено вручную на 15 со следующим комментарием: Светлана Гордеева	Выполнен	15,00

Вопрос **3**
 Выполнен
 Баллов: 8,00 из 10,00

Пользуясь знаниями по географии, определите какой объект содержит следующие газы.

Этан – гелий – аргон – азот – кислород – углекислый газ
 Естественно, некоторые в представленном списке лишние.

Приведите процентное содержание входящих в состав этого объекта газов и расположите их в порядке возрастания

Как мне кажется, здесь зашифровано название такого объекта, как воздух. Он состоит из:

- 1) Углекислый газ - 0,03 %
- 2) Аргон - 0,93%
- 3) Кислород - 20%
- 4) Азот - 78%

Комментарий:
 не указан гелий.

История ответов

Шаг	Время	Действие	Состояние	Баллы
<u>1</u>	26/03/23, 10:22	Начало	Пока нет ответа	
<u>2</u>	26/03/23, 11:30	Сохранено: Как мне кажется, здесь зашифровано название такого объекта, как воздух. Он состоит из: 1) Углекислый газ - 0,03 % 2) Аргон - 0,93% 3) Кислород - 20% 4) Азот - 78%	Ответ сохранен	
<u>3</u>	26/03/23, 12:12	Попытка завершена	Выполнен	
4	10/04/23, 13:35	Оценено вручную на 8 со следующим комментарием: не указан гелий. Светлана Гордеева	Выполнен	8,00

Вопрос 4

Выполнен

Баллов: 10,00 из 16,00

Вам предложены синоптические карты, составленные с метеорологической службой Германии за 00, 03, 06, 09, 12, 15, 18, 21 часов 4 марта 2023 года.

На картах проведены изобары - линии, соединяющие одинаковые значения атмосферного давления. Изобары проведены через 5 гектоПаскаль.

На каждой карте отмечена точка.

Определите:

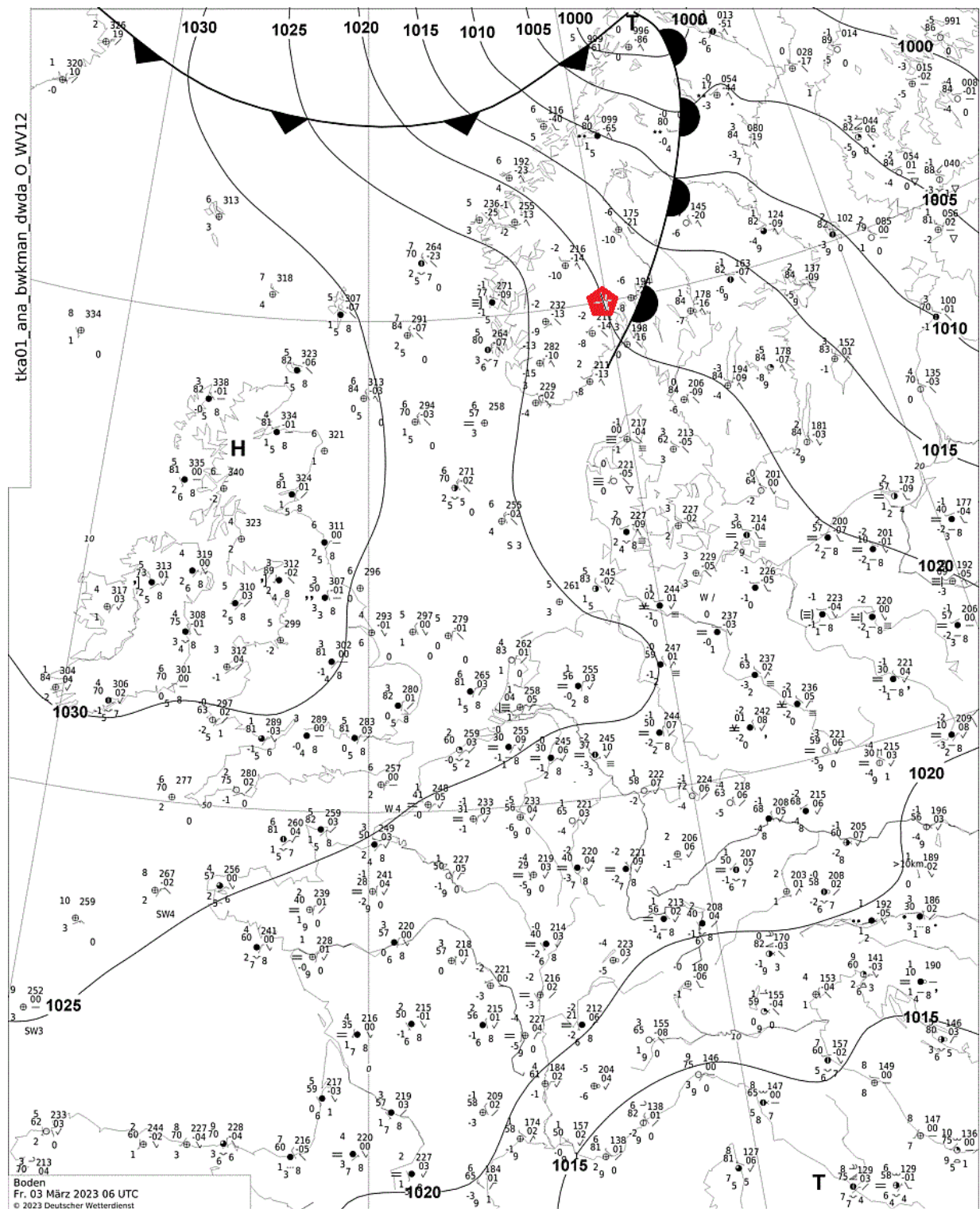
1. В какой стране находится населённый пункт, отмеченный точкой.
2. Анализируя расположение изобар, проследите изменение давления и направления ветра в указанной точке в 06 часов 3 марта 2023 г.

09 часов 3 марта 2023 г., 12 часов 3 марта 2023 г., 15 часов 3 марта 2023 г., 18 часов 3 марта 2023 г., 21 час 3 марта 2023 г., 00 часов 4 марта 2023 г., 03 часа 4 марта 2023 г.

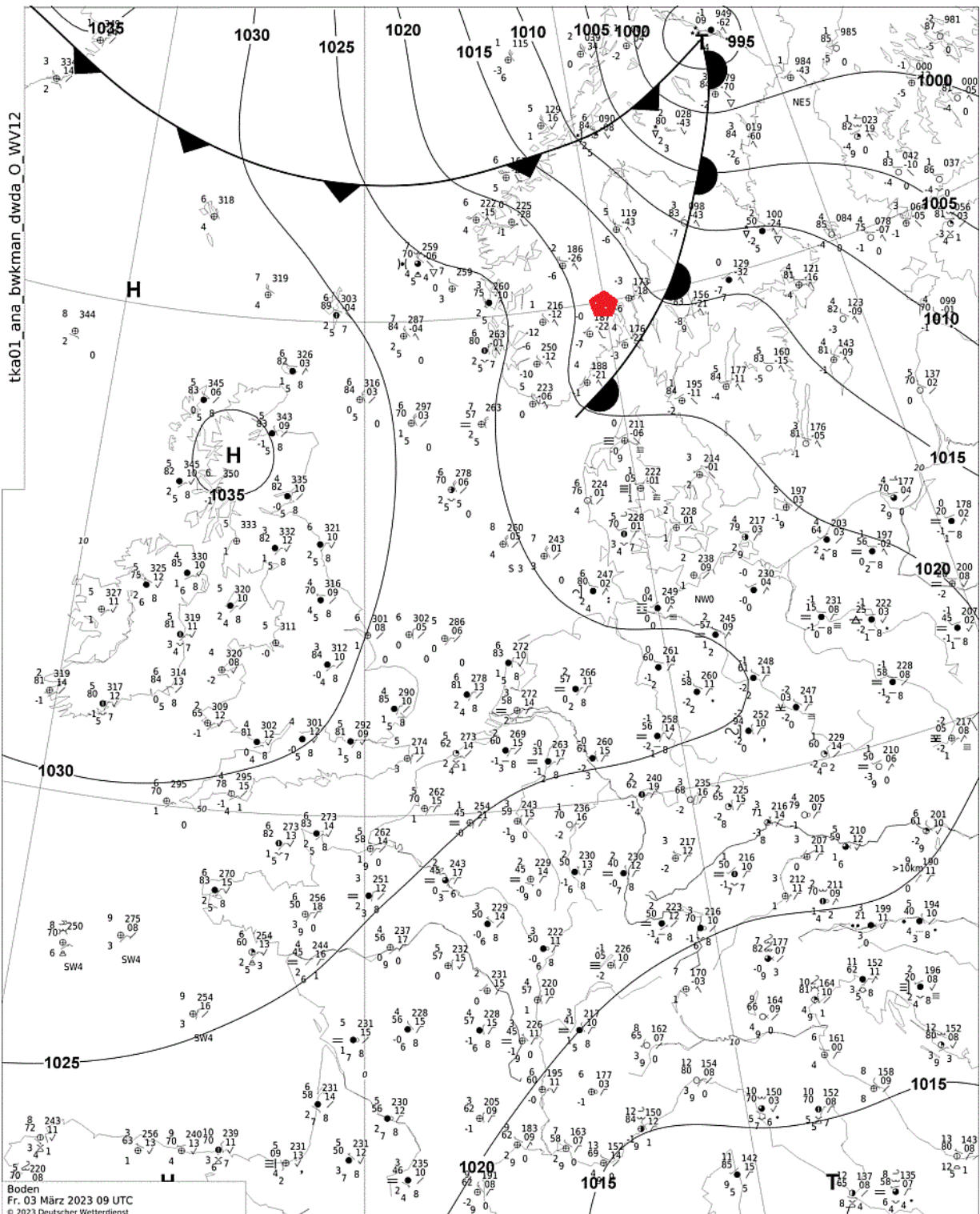
Ответ напишите в виде:

1. величина давления - направление ветра (1. 1045 - Северо-Западное) и т.д.

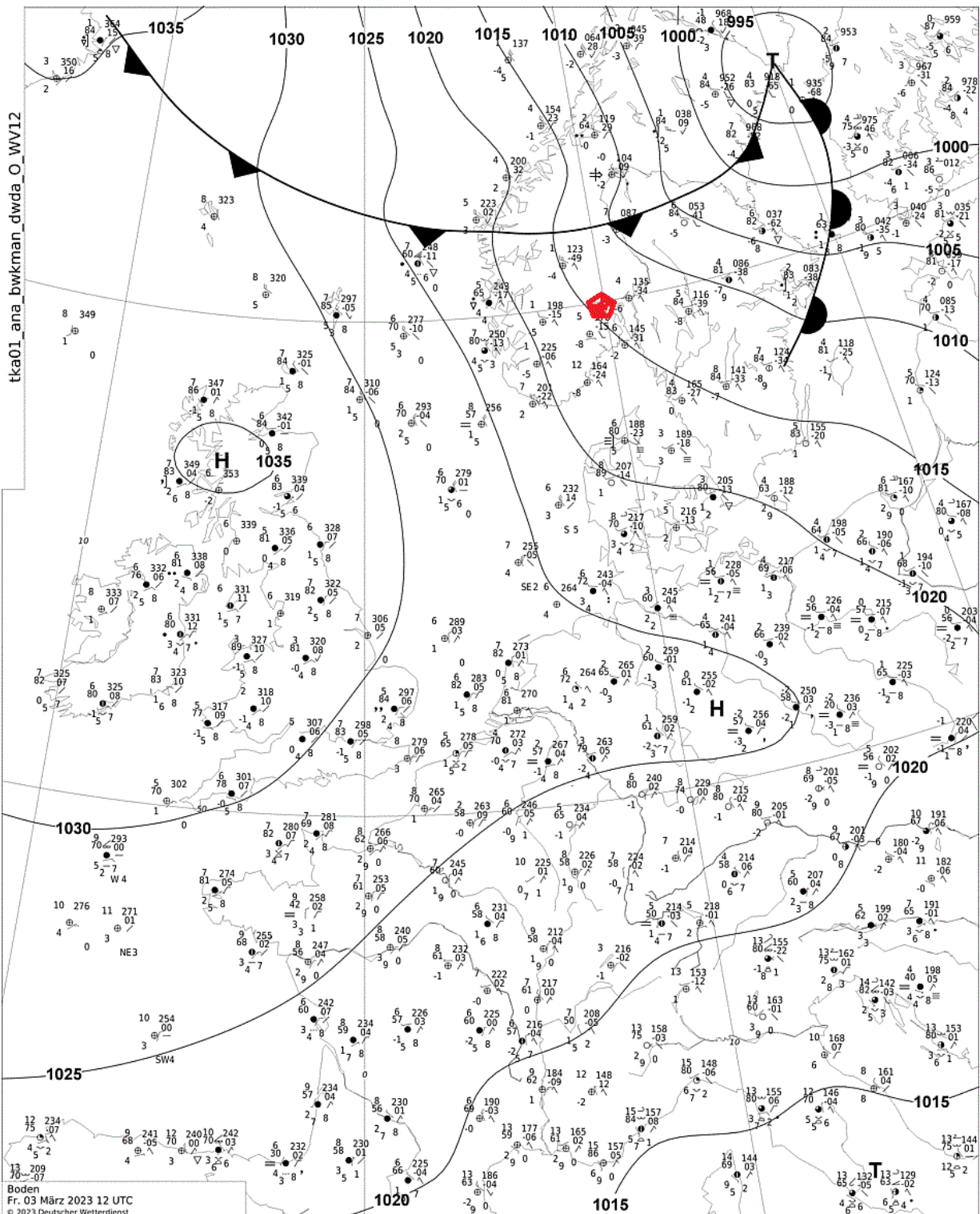
Карта 1, 06 часов 3 марта 2023 г.



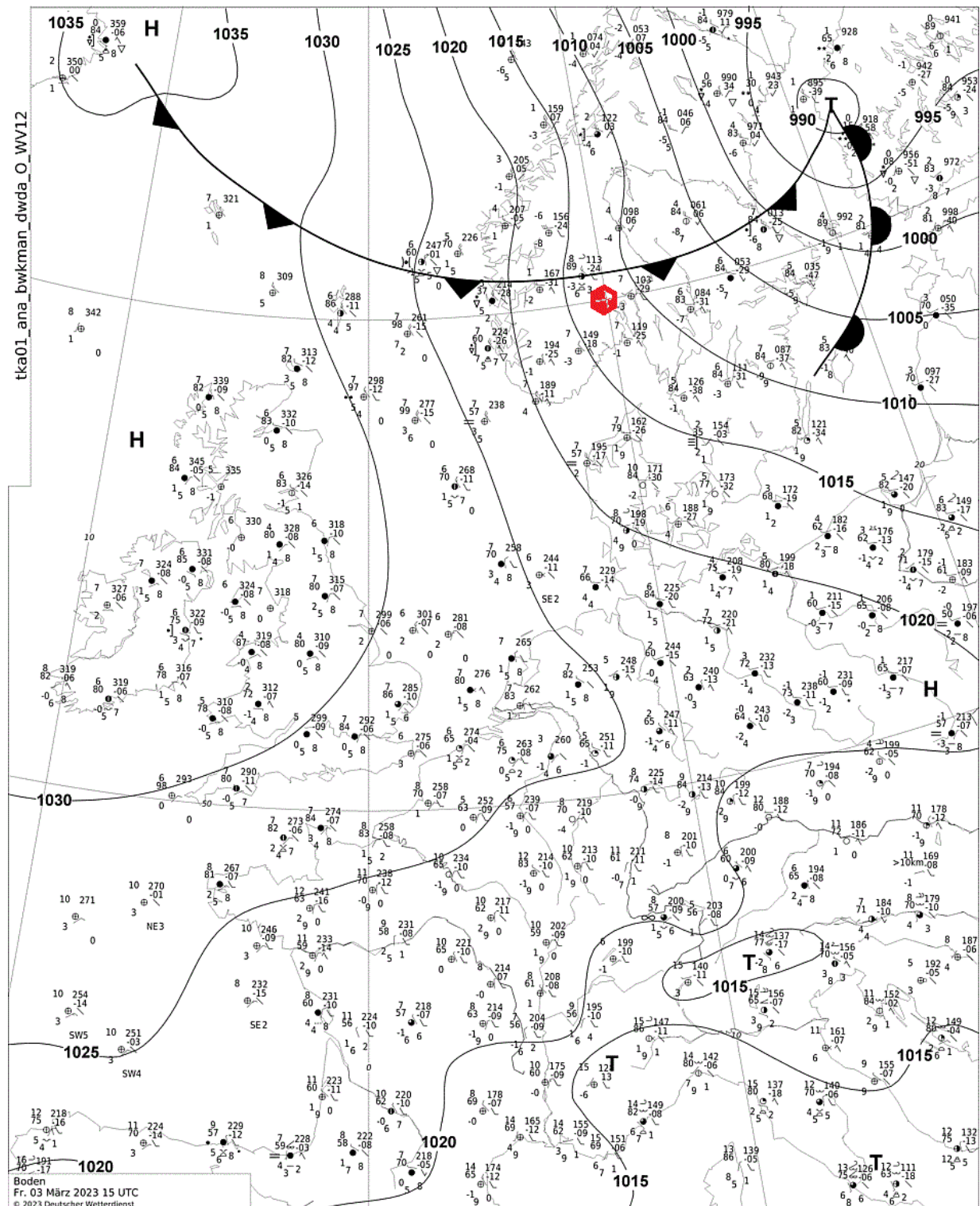
Карта 2, 09 часов 3 марта 2023 г.



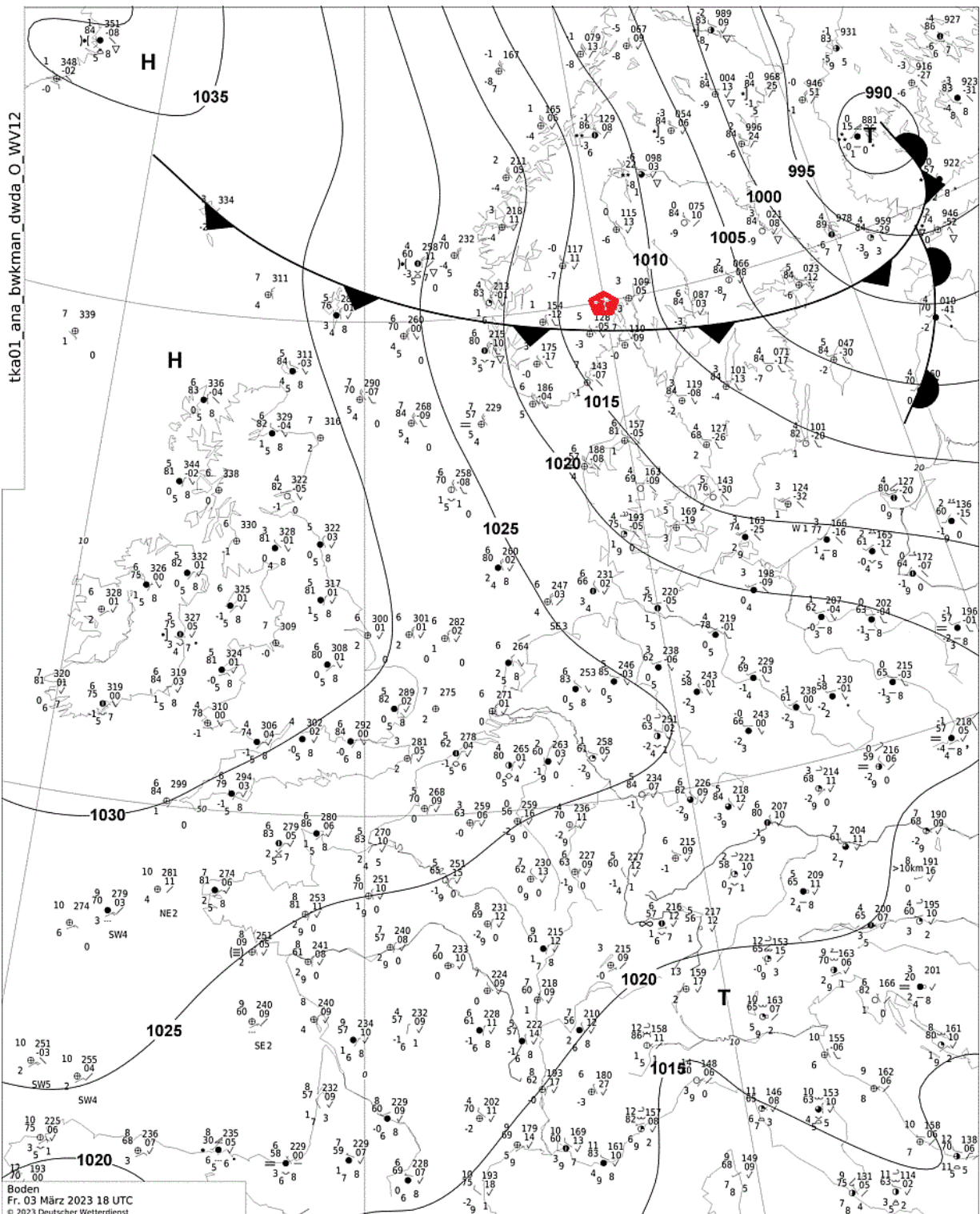
Карта 3, 12 часов 3 марта 2023 г.



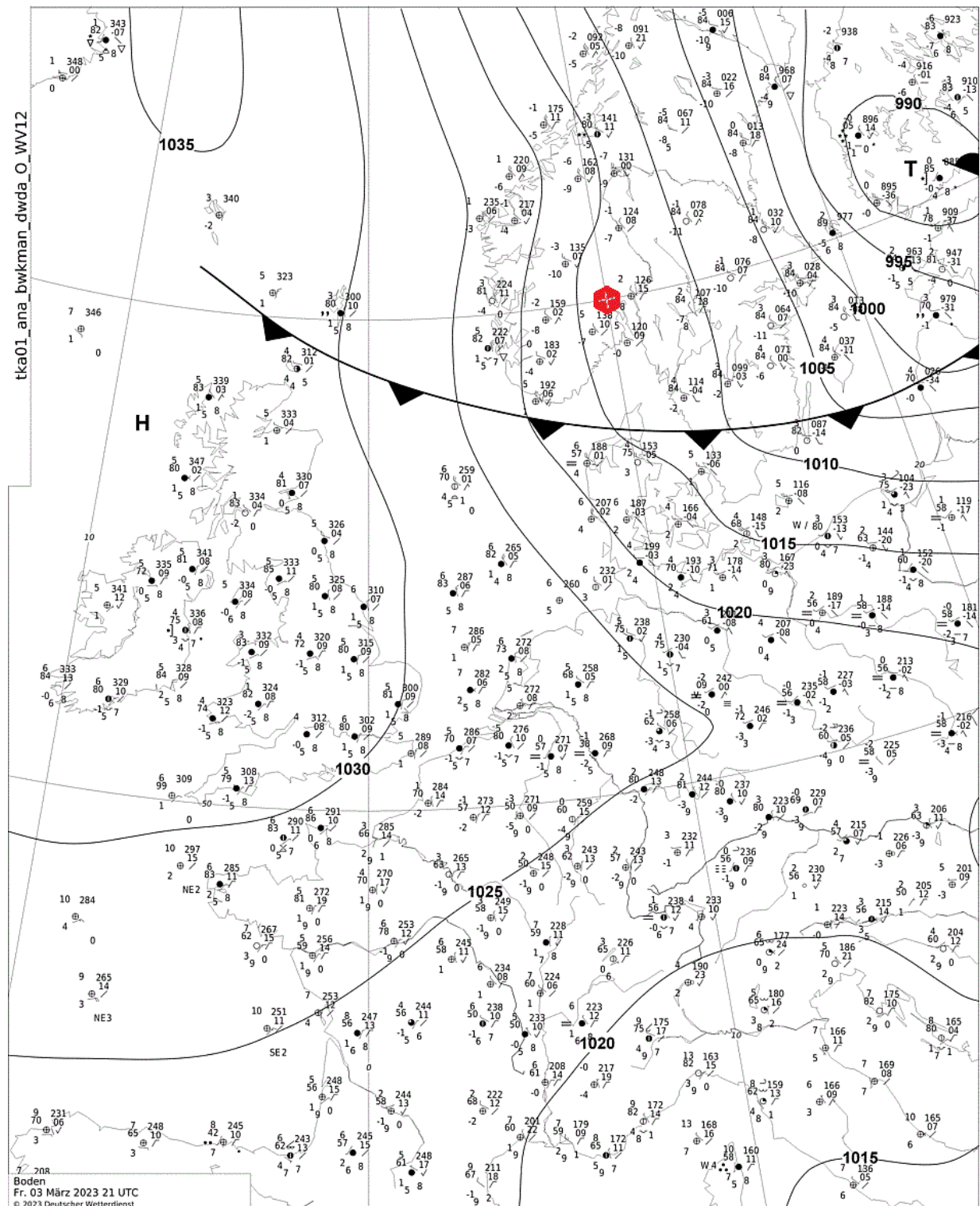
Карта 4, 15 часов 3 марта 2023 г.



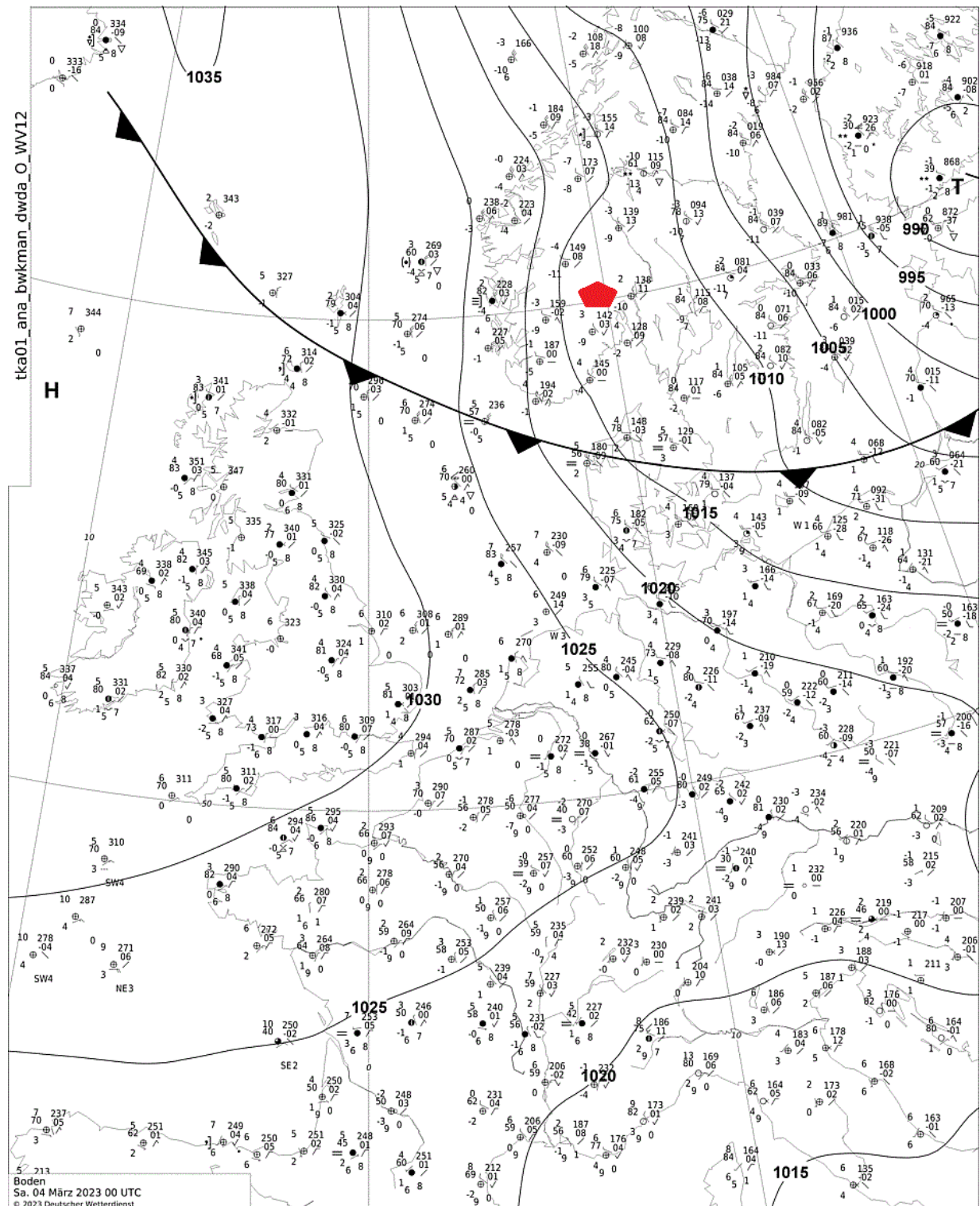
Карта 5, 18 часов 3 марта 2023 г.



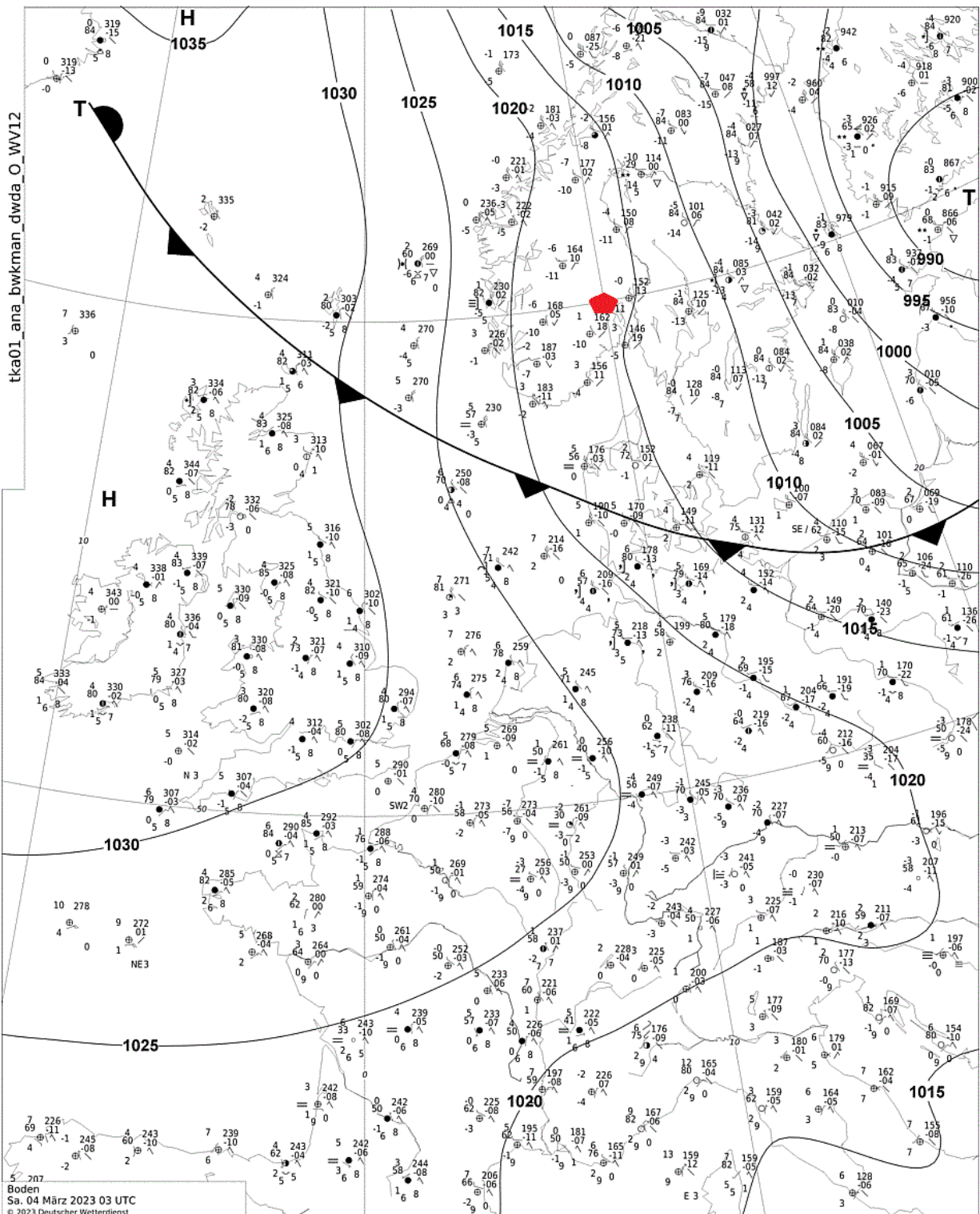
Карта 6, 21 час 3 марта 2023 г.



Карта 7, 00 часов 4 марта 2023 г.



Карта 8, 03 часа 4 марта 2023 г.



- 1. Германия
- 2. 1. 1020-Юго-Юго-Восточное
- 2. 1018- Юго-Юго-Восточное
- 3. 1014-Западно-Южное
- 4. 1012-Южное
- 5. 1013-Северное
- 6. 1014- Северное
- 7. 1014-Северное
- 8. 1017-Северное

Комментарий:

Точка неверно (-2 балла). Давление всё верно. Направление ветра 4 верно

История ответов

Шаг	Время	Действие	Состояние	Баллы
1	26/03/23, 10:22	Начало	Пока нет ответа	
2	26/03/23, 12:08	Сохранено: 1. Германия 2. 1. 1020-Юго-Юго-Восточное 2. 1018- Юго-Юго-Восточное 3. 1014-Западно-Южное 4. 1012-Южное 5. 1013-Северное 6. 1014-Северное 7. 1014-Северное 8. 1017-Северное	Ответ сохранен	
3	26/03/23, 12:12	Попытка завершена	Выполнен	
4	14/04/23, 13:06	Оценено вручную на 10 со следующим комментарием: Точка неверно (-2 балла). Давление всё верно. Направление ветра 4 верно Светлана Гордеева	Выполнен	10,00